TERRE DE LA GILLE

CHAMPS DU MERISIER

BEL-AIR

LE BOURG

LE PERDREAU

LE BOURG

AE

AD

AC

AB

AH

Herbe

Grave - Béton désactivé ...

Enherbé + partie en grave.

1:3 000

0 40 80 120 160 m

LATITUDE 18

Avertissement : les informations de Latitude 18 sont indicatives et ne dispensent pas d'effectuer les démarches obligatoires auprès des services compétents
© DGFIP, Droits réservés Cadastre : Impression non normalisée du plan cadastral informatisé
SDE18, Eclairage public, Droits réservés : mise à jour en continu
Le positionnement des ouvrages des réseaux secs (électriques, gaz, éclairage public) et humides (AEP, EU, EPI) est non contractuel. Ne remplace pas la procédure DT/DICT. Ne peut être communiqué à des tiers.

03/02/2021
Auteur: O.DIREITO

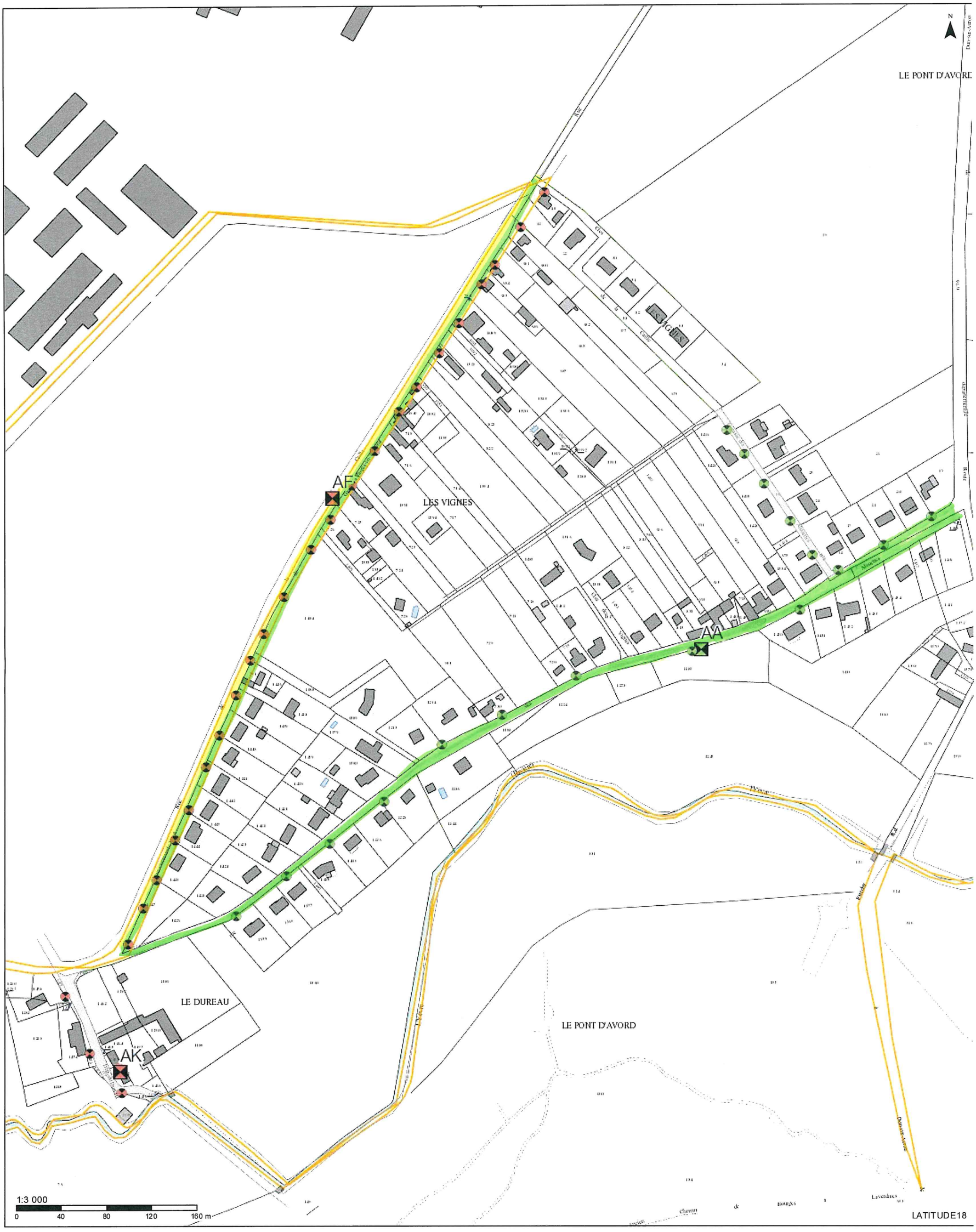

Avertissement : les informations de Latitude18 sont indicatives et ne dispensent pas d'effectuer les démarches obligatoires auprès des services compétents
© DGFIP, Droits réservés Cadastre : Impression non normalisée du plan cadastral informatisé
SDE18, Eclairage public, Droits réservés : mise à jour en continu
Le positionnement des ouvrages des réseaux secs (électriques, gaz, éclairage public) et humides (AEP, EU, EPI) est non contractuel. Ne remplace pas la procédure DT/DICT. Ne peut être communiqué à des tiers.

29/01/2021
Auteur: O.DIREITO

Avertissement : les informations de Latitude18 sont indicatives et ne dispensent pas d'effectuer les démarches obligatoires auprès des services compétents
© DGFIP, Droits réservés Cadastre : Impression non normalisée du plan cadastral informatisé
SDE18, Eclairage public, Droits réservés : mise à jour en continu
Le positionnement des ouvrages des réseaux secs (électriques, gaz, éclairage public) et humides (AEP, EU, EPI) est non contractuel. Ne remplace pas la procédure DT/DICT. Ne peut être communiqué à des tiers.

29/01/2021
Auteur: O.DIREITO

Avertissement : les informations de Latitude18 sont indicatives et ne dispensent pas d'effectuer les démarches obligatoires auprès des services compétents
© DGFIP, Droits réservés Cadastre : Impression non normalisée du plan cadastral informatisé
SDE18, Éclairage public, Droits réservés : mise à jour en continu
Le positionnement des ouvrages des réseaux secs (électriques, gaz, éclairage public) et humides (AEP, EU, EPI) est non contractuel. Ne remplace pas la procédure DT/DICT. Ne peut être communiqué à des tiers.

29/01/2021
Auteur: O.DIREITO

Avertissement : les informations de Latitude18 sont indicatives et ne dispensent pas d'effectuer les démarches obligatoires auprès des services compétents
© DGFIP, Droits réservés Cadastre : Impression non normalisée du plan cadastral informatisé
SDE18, Eclairage public, Droits réservés : mise à jour en continu
Le positionnement des ouvrages des réseaux secs (électriques, gaz, éclairage public) et humides (AEP, EU, EPI) est non contractuel. Ne remplace pas la procédure DT/DICT. Ne peut être communiqué à des tiers.

29/01/2021
Auteur: O.DIREITO

Avertissement : les informations de Latitude18 sont indicatives et ne dispensent pas d'effectuer les démarches obligatoires auprès des services compétents
© DGFIP, Droits réservés Cadastre : Impression non normalisée du plan cadastral informatisé
SDE18, Eclairage public, Droits réservés : mise à jour en continu
Le positionnement des ouvrages des réseaux secs (électriques, gaz, éclairage public) et humides (AEP, EU, EPI) est non contractuel. Ne remplace pas la procédure DT/DICT. Ne peut être communiqué à des tiers.

29/01/2021
Auteur: O.DIREITO

Avertissement : les informations de Latitude18 sont indicatives et ne dispensent pas d'effectuer les démarches obligatoires auprès des services compétents
© DGFIP, Droits réservés Cadastre : Impression non normalisée du plan cadastral informatisé
SDE18, Eclairage public, Droits réservés : mise à jour en continu
Le positionnement des ouvrages des réseaux secs (électriques, gaz, éclairage public) et humides (AEP, EU, EPI) est non contractuel. Ne remplace pas la procédure DT/DICT. Ne peut être communiqué à des tiers.

29/01/2021
Auteur: O.DIREITO

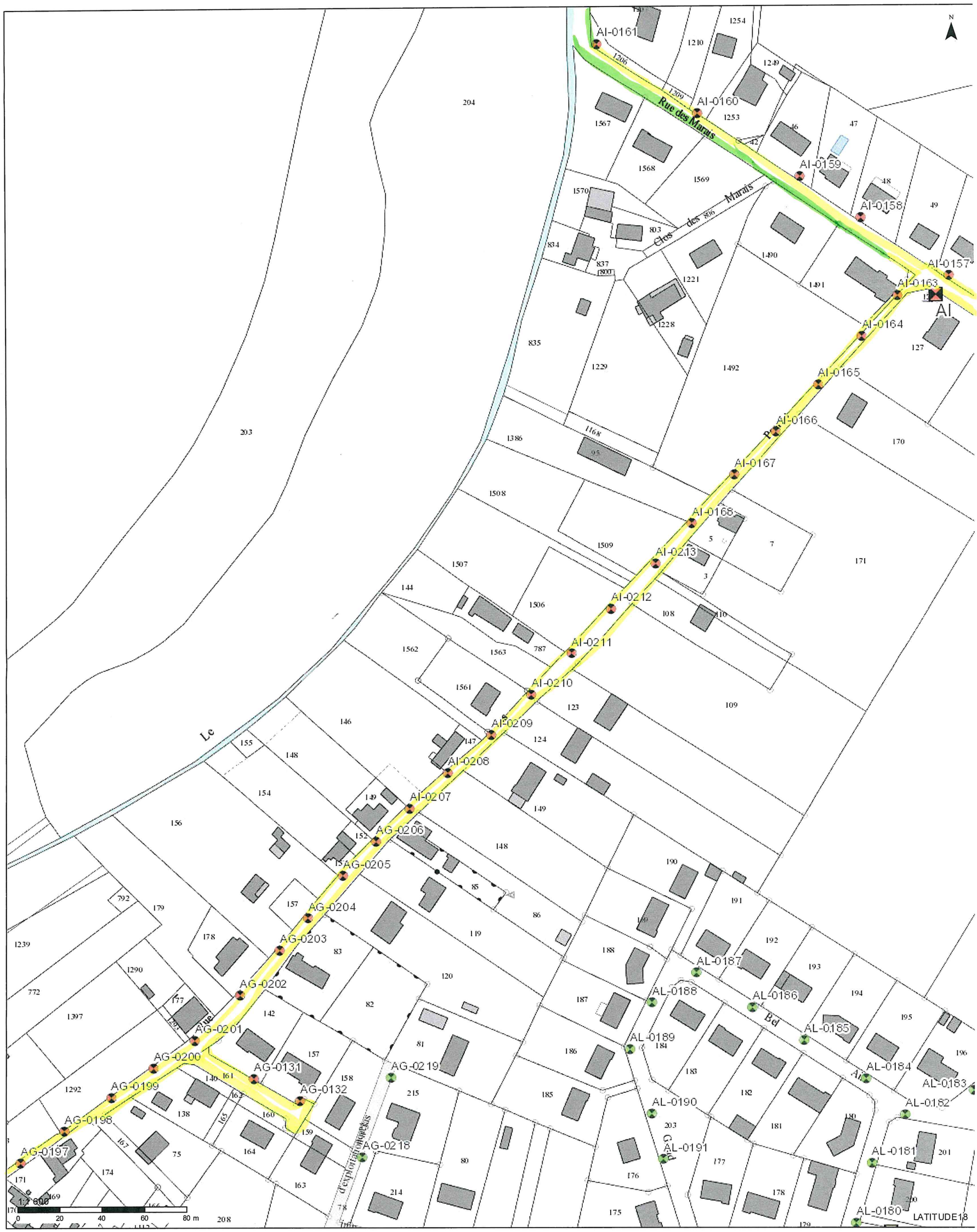

Avertissement : les informations de Latitude18 sont indicatives et ne dispensent pas d'effectuer les démarches obligatoires auprès des services compétents
© DGFIP, Droits réservés Cadastre : Impression non normalisée du plan cadastral informatisé
SDE18, Eclairage public, Droits réservés : mise à jour en continu
Le positionnement des ouvrages des réseaux secs (électriques, gaz, éclairage public) et humides (AEP, EU, EPI) est non contractuel. Ne remplace pas la procédure DT/DICT. Ne peut être communiqué à des tiers.

29/01/2021
Auteur: O.DIREITO

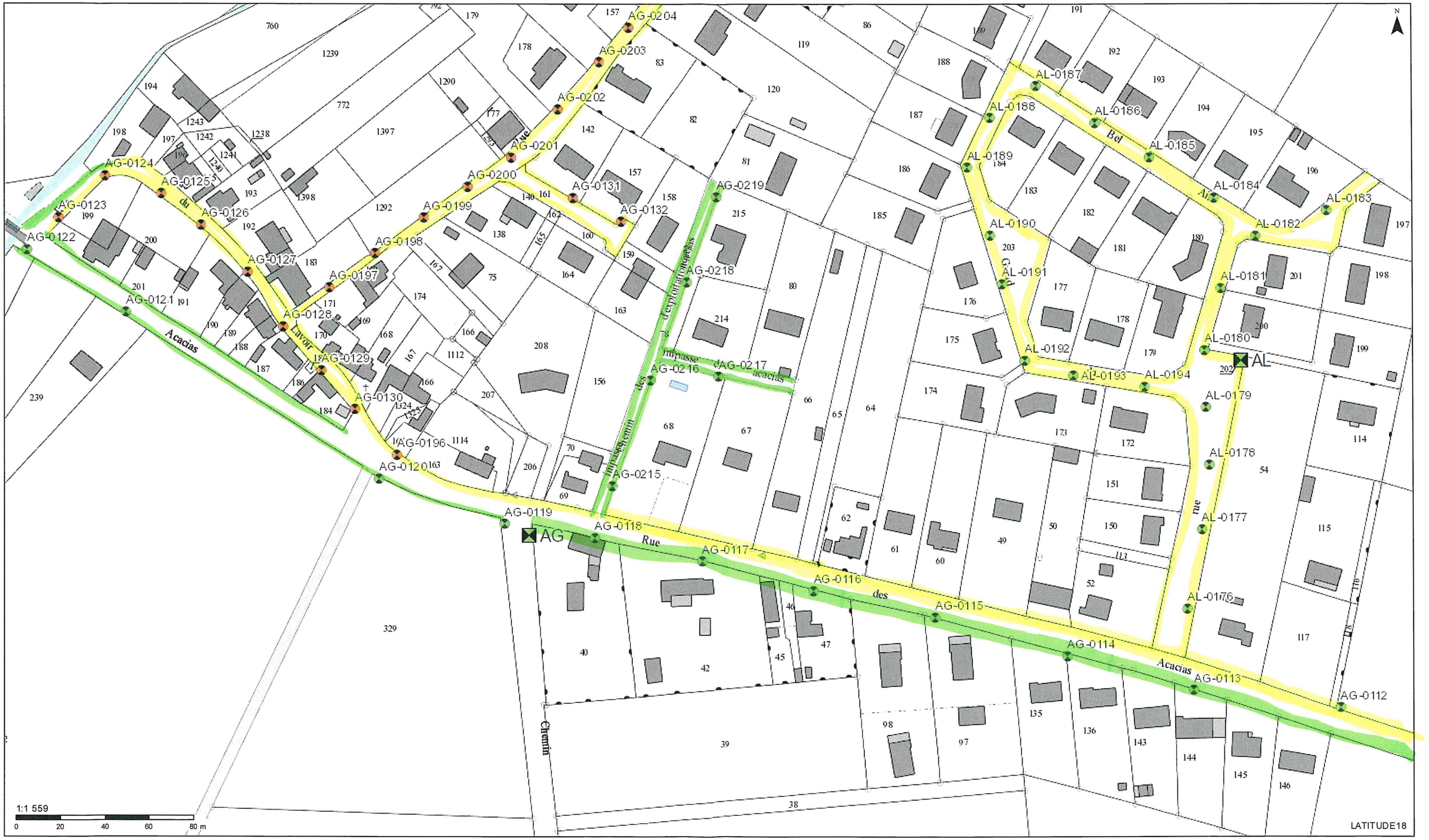

Avertissement : les informations de Latitude18 sont indicatives et ne dispensent pas d'effectuer les démarches obligatoires auprès des services compétents
© DGFIP, Droits réservés Cadastre : Impression non normalisée du plan cadastral informatisé
SDE18, Eclairage public, Droits réservés : mise à jour en continu
Le positionnement des ouvrages des réseaux secs (électriques, gaz, éclairage public) et humides (AEP, EU, EPI) est non contractuel. Ne remplace pas la procédure DT/DICT. Ne peut être communiqué à des tiers.

29/01/2021
Auteur: O.DIREITO

Avertissement : les informations de Latitude18 sont indicatives et ne dispensent pas d'effectuer les démarches obligatoires auprès des services compétents
©DGFIP, Droits réservés Cadastre : Impression non normalisée du plan cadastral informatisé
SDE18, Eclairage public, Droits réservés : mise à jour en continu
Le positionnement des ouvrages des réseaux secs (électriques, gaz, éclairage public) et humides (AEP, EU, EPI) est non contractuel. Ne remplace pas la procédure DT/DICT. Ne peut être communiqué à des tiers.

29/01/2021
Auteur: O.DIREITO